




**Gemeinde Bühren**

# **Herzlich Willkommen bei Ihrem Ortsheimatpfleger Georg Hoffmann**



**Eine vielfältige und abwechslungsreiche Landschaft zählt zu den großen Reichtümern unserer Region. Einzigartig hierbei ist die Verbindung Landschaft, Kultur und Geschichte. Darin eingebettet liegt Bühren, am Osthang des Bramwaldes.**

Dieser kaum bekannte aber sehr interessante Kultur- und Landschaftsraum war und ist für mich, als heimatbewusster Bewohner, eine große Herausforderung.

Seit Mitte der 1980er Jahre arbeite ich daran, die Kultur- und Landschaftsgeschichte der Region nicht nur für mich, sondern insbesondere für alle interessiert Menschen zu erschließen. Im Jahre 2004 erfolgte daraufhin die Ernennung zum Ortsheimatpfleger der Gemeinde Bühren.

Mit der Ernennung gibt die Gemeinde zu erkennen, dass sie der Heimatpflege eine besondere Bedeutung im örtlichen Leben zumisst.

Um dieser Bedeutung gerecht zu werden, muss der Ortsheimatpfleger eine zeitgemäße, vielseitige und sinnvolle Arbeit leisten, die die volle Anerkennung und Unterstützung der Bevölkerung und der Vertreter von Verwaltung und Politik verdient.

Dieses Ehrenamt hat einen hohen Anspruch, da es sehr weit gefächert ist.

Ich bin nicht nur „Jäger und Sammler“ von Informationen und Materialien aus der Vergangenheit, ich muss mich auch mit der Gegenwart beschäftigen, um die Zukunft mitgestalten zu können, damit ein gutes Miteinander und ein Stück Lebensqualität hier im Ort erhalten bleibt.

Seit unseren Dorfjubiläum *1025 Jahre Bühren* im Jahre 2002 ist unser Ort im Besitz einer Dorfchronik, die Frau Dr. Gisela Schucht aus Salzgitter geschrieben hat.

Dadurch entfällt für mich dieses Arbeitsgebiet, was aber bedeutet, dass


diese Chronik von mir weitergeführt wird. Dazu stehen mir „Gott sei Dank“ die modernen Techniken, wie der PC zur Verfügung.

Ein weiterer Schwerpunkt meiner Arbeit ist das Befragen von Zeitzeugen und das Erstellen von Kurzberichten mit dem dazugehörigen Sammeln von historischen Fotos aus dem Dorf- und Arbeitsleben.

Der praktische Teil liegt in dem touristischen Erschließen unserer Region zwischen Weser, Bramwald und dem Hohen Hagen für kulturinteressierte und Wandergruppen.

Dazu sind folgende Projekte entstanden:

- Kulturpfad Bühren
- Wanderweg B1 „Durch Kultur und Landschaft im südlichen Bramwald“
- Pilgerweg „Kreuzsteine Bühren“ und
- der Kultur- und Wanderführer „Der Bramwald im Naturpark Münden“, den ich im Selbstverlag herausgegeben habe.



# Ein Schrank voll mit Geschichte

Mein „Archiv“, einen alter Bauernschrank, öffne ich gern für heimatkundlich interessierte Menschen.

Er enthält folgende Bücher und Aufzeichnungen:

(Auswahl der wichtigsten Literatur)




## 1. Aus der Gemeinde Bühren

- Chronik der Gemeinde Bühren
- Flurnamenkarte der Gemeinde Bühren
- Vergangen- vergessen in Bühren vor dem Walde
- Bühren vor dem Walde
- 90 und 100 Jahr Genossenschaft Bühren
- Der Männekenstein von Bühren
- Die Kupferaxt von Bühren
- Beobachtungen an Quarzitschlagstellen
- Jahreshefte der Heimatfreunde von 1994 bis 2002
- Rezeptsammlung Bührener Hausmannskost
- unterschiedliche Aufzeichnungen zu den Kultur- und Naturdenkmälern (Tie, Kirche, Kreuzsteine, Quarzitschlagstelle, Geotop Basaltwand und Sandgrube)
- Verschiedene Kartenwerke der Gemeinde
- Presseberichte ab dem Jahr 1977



## 2. Aus der Samtgemeinde



- Chronik der Gemeinde Scheden
- Chronik der Stadt Dransfeld
- Blockbild Dransfeld
- Alte Grabungsergebnisse an der Hünenburg bei Dransfeld

### 3. Aus dem Altkreis Münden



- Geschichte der Stadt Münden
- Geliebtes Land an Fulda, Werra und Weser
- Spurensuche im Grenzgebiet von Werra und Weser
- Heimatatlas des Kreises Münden
- Dem jungen Bürger
- Touren entlang der Weser
- Der letzte Flößer erzählt
- Flurnamen Stadt Münden
- Reinhardswald
  - Urwald Sababurg
- Bodenkunde zur Urgeschichte
- Bodendenkmalpflege im Kreis Münden Heft 1 bis 10
- Kurhannoversche Landesaufnahme des 18. Jahrhunderts
- Papen Atlas



### 4. Göttinger Land

- Der Landkreis Göttingen
- Göttinger Kleinbahn AG
- Raus in die Natur –Tipps für Ausflüge


### 5. Niedersachsen



- Die Geschichte Niedersachsens
- Schatzkammer der Natur
- Weserbergland
- Museumsdorf Cloppenburg
- Mühlengeschichte Niedersachsen
- Tiedörfer in Niedersachsen
- Mittelniederdeutsches Wörterbuch
- Spurensuche in Niedersachsen
- Wenn Steine reden könnten

## 6. Allgemein

- Bauernregeln
- Altes Handwerk und Gewerbe
- Dorfgeschichten
- Menschen im Wald



Darüber hinaus befindet sich auf meinem PC der Ordner „Heimatspflege“ mit 4,85 GB, davon sind 922 MB über die Gemeinde Bühren. Zusätzlich dazu eine Sammlung von rund 1000 digitalen Fotografien aus dem Dorfleben.

## Bühren: das Dorf mit Kultur

Der altherwürdige Tie im historischen Ortskern zählt zu einem der schönsten Plätze dieser Art in ganz Niedersachsen. Zusammen mit der mittelalterlichen Kreuzsteingruppe auf dem Teichberg ist Bühren ein lohnendes Ziel für Volkskundler aus nah und fern.



Besonders der Tie, so denke ich, kann als Weltkulturerbe angesehen werden, worauf ich, in der Eigenschaft als Kultur- und Landschaftsführer im Naturpark Münden, Besucherguppen regelmäßig hinweise.

## Bühren: das Tor zum Bramwald

Ab dem Sommer 2011 wird die Bramwaldregion im Naturpark durch ein neues Wanderwegeprojekt stärker touristisch erschlossen. Dabei erhält insbesondere der Frau Holle Pfad X5 durch Erlebnisstationen und neue Wegemarkierung eine besondere Aufwertung. Zusammen mit einem neu ausgeschilderten Panoramaweg von Hann. Münden nach Adelebsen, dem Pilgerweg Kreuzsteine Bühren und dem Rundwanderweg B1 werden wir mehr und mehr Besuchern in unserem Dorf begegnen. Auch diese Projekte werden von meiner Seite tatkräftig begleitet.



## Bühren lässt sich sehen

Über die verschiedensten Anlässe und Begebenheiten in unserem Dorf habe ich Power Point Präsentation als Tonbildschauen zusammengestellt

- Fußball WM 2006 und 2010
- 100 Jahre TSV Bühren 2007
- 100 Jahre Spielmannzug Bühren 2008
- Fußball EM 2008
- Kultur auf dem Tie 2009
- 130 Jahre MGV Germania Bühren 2009
- Ausbau Tiestraße 2009/2010 (**neu**)
- Der Bramwald im Naturpark Münden (Vortrag)
- Streifzug durch den Naturpark Münden
- Grenzbierfest 2010 (**neu**)



**Mein** Wirken um die Heimatpflege hat nur dann einen Sinn, wenn mein Wissen und meine Literatur allen interessierten Menschen zur Verfügung steht.

Deshalb möchte ich Sie an dieser Stelle ermutigen mich anzusprechen, zu schreiben, oder an meinen Exkursionen, Wanderungen und Vorträgen teilzunehmen.



## **Ich bin gern bereit meine Kenntnisse weiterzugeben!**

**Es ist mir wichtig, dass die Menschen ihre Heimatgeschichte kennen, denn nur das kann man schützen und lieben was man kennt.**

**Das schätzen der Kultur und Natur kann uns ein Fenster in eine andere Welt öffnen,  
durch das die Freundlichkeit der Schöpfungskraft zu uns scheint.**

Autor: unbekannt

Insbesondere möchte ich die Schülerinnen und Schüler, ihre Eltern, bzw. die Lehrerinnen und Lehrer einmal anregen, das Thema Heimat- und Kulturkunde neu für sich zu entdecken und eventuell eine Jahresarbeit darüber zu schreiben.

Das Material dazu liegt bei mir bereit.

Auch kann ich Ausflüge und Exkursionen zu diesem Thema anbieten.

Haben Sie weitere Fragen, Wünsche und Anregungen?

Über eine Kontaktaufnahme würde ich mich freuen, insbesondere über tatkräftige Unterstützung bzw. Zusammenarbeit mit jungen Menschen!

Vielen Dank für Ihr Interesse an der Kultur- und Landschaftsgeschichte der Gemeinde Bühren.

Georg Hoffmann

Ortsheimatpfleger der Gemeinde Bühren

Tiestraße 18

37127 Bühren

Tel: 05502/2342

E- Mail: [gg.hoffmann@gmx.de](mailto:gg.hoffmann@gmx.de)



## **Neues von der Heimatpflege**

An dieser Stelle ist geplant, über aktuelle Themen der Heimatpflege zu berichten.

(gern erwarte ich dazu Ihre Vorschläge)

z.B. Warum schreibt der Tie in Bühren sich Tie und nicht Thie?